

INFORME DIARIO DE MONITOREO DE MEDIOS*

*Vigilancia basada en eventos de interés epidemiológico mediante el monitoreo de medios abiertos de comunicación locales y nacionales.

Reporte de eventos:

Amenaza	Tema	Medio	Fecha	Resumen	Liga	Prioridad
Biológico	Regreso a clases presenciales	El sol de Cuernavaca	09 noviembre 2021	El tráfico afuera de las escuelas comenzó a notarse este lunes con la incorporación de más alumnos a las clases presenciales. Los padres de familia llegaban tarde, casi derrapando, a dejar a sus hijos, que, un poco desmañados pero alegres, ingresaban por los grandes portones.	https://www.elsoldecuernavaca.com.mx/local/regreso-a-clases-presenciales-registra-poca-asistencia-7452221.html	Bajo
Biológico	Prevén incendios forestales en Morelos	Diario de Morelos	08 noviembre 2021	De noviembre a enero se pronostica un déficit importante de lluvia para la entidad y con ello el riesgo de que se presenten incendios forestales, informó el director del Centro Estatal de Emergencias y Contingencias Ambientales (Ceeca), de la Secretaría de Desarrollo Sustentable Morelos (SDS) del Gobierno Estado de Morelos, Raymundo Rosales Martínez.	https://www.diariodemorelos.com/noticias/atenci-n-incendios-podr-registrarse-en-morelos-de-noviembre-enero	Bajo
Volcánico	Monitoreo volcánico	Diario de Morelos	08 noviembre 2021	En las últimas 24 horas, mediante los sistemas de monitoreo del volcán Popocatepetl se identificaron 2 exhalaciones acompañadas de vapor de agua y gases volcánicos.	https://www.diariodemorelos.com/noticias/reportaje-de-monitoreo-del-volc-n-popocatepetl-de-este-lunes-8-de-noviembre	Bajo
Biológico	Regreso a clases presenciales	La Unión	09 noviembre 2021	La mañana del lunes, maestros de la Escuela Secundaria Técnica Número 2 "Lic. Adolfo López Mateos" de este municipio se manifestaron de manera pacífica, afuera de las instalaciones del plantel, para pronunciarse a favor del regreso a clases presenciales, pero manteniendo las medidas de sana distancia para reducir el riesgo de contagio del virus SARS-CoV-2, que es el causante de covid-19, y cuidar la salud de los alumnos y los docentes.	https://launion.com.mx/morelos/zona-sur/noticias/193095-maestros-de-secundaria-de-jojutla-a-favor-de-mantener-clases-presenciales.html	Bajo
Biológico	Casos confirmados Covid-19	La Unión	09 noviembre 2021	En conferencia de prensa, autoridades de Salud informaron este lunes que a la fecha en Morelos se han estudiado 233 mil 111 personas, de las cuales se han confirmado 50 mil 68 con coronavirus covid-19; 176 están activas y se han registrado cuatro mil 814 defunciones.	https://launion.com.mx/morelos/avances/noticias/193070-en-morelos-50-068-casos-confirmados-acumulados-de-covid-19-y-4-814-decesos.html	Bajo



<http://ssm.gob.mx>



Servicios de Salud Morelos



@MorelosSalud

Callejón Borda N°3 Col. Centro C.P. 62000
Teléfono (777) 312 62 31 / 314 33 36 ext. 222

**Calle Gómez Azcárate No. 205, Col. Lomas de la Selva
C.P. 62270, Cuernavaca, Morelos. Tel.: 777 102 25 56**

INFORME DE RIESGOS METEOROLOGICOS

Fuente: Servicio Meteorológico Nacional de México, CONAGUA.

ESCASA PROBABILIDAD DE LLUVIA EN EL PAÍS CON AMBIENTE MATUTINO FRÍO A MUY FRÍO Y BANCOS DE NIEBLA CON HELADAS EN ZONAS ALTAS DEL NORTE Y CENTRO DE MÉXICO

Para hoy, **canales de baja presión**, en interacción con el ingreso de humedad del Océano Pacífico y Golfo de México, ocasionarán lluvias con chubascos sobre el oriente y sureste del territorio mexicano y lluvias aisladas en algunos estados del noreste, centro, occidente y sur de México, además de la Península de Yucatán. En el resto del país, se prevé una baja a nula probabilidad de lluvias, así como temperaturas matutinas frías a muy frías con heladas sobre el noroeste, norte, oriente, occidente, sureste y centro del territorio, incluyendo al Valle de México. Finalmente, una **línea seca** sobre el norte de Coahuila ocasionará fuertes rachas de viento de hasta 60 km/h sobre los estados fronterizos del noreste de México.

Las lluvias podrán acompañarse de descargas eléctricas y vientos fuertes

Pronostico de Precipitación:


Lluvias aisladas (0.1 a 5 mm): San Luis Potosí, Querétaro, Hidalgo, Colima, Michoacán, Tamaulipas, Tabasco, Chiapas, Campeche y Quintana Roo.

Pronostico de Temperaturas Máximas:

Temperaturas mínimas de 0 a 5 °C y posibles heladas: zonas montañosas de Baja California, Sonora, Coahuila, Nuevo León, San Luis Potosí, Zacatecas, Aguascalientes, Jalisco, Michoacán, Guanajuato, Querétaro, Hidalgo, **Morelos**, Ciudad de México, Veracruz, Oaxaca y Chiapas.

Pronostico en región Mesa Central:

Cielo despejado por la mañana y nublado durante la tarde con intervalos de chubascos en Puebla y lluvias aisladas en Querétaro e Hidalgo. Ambiente fresco durante la mañana. **Bancos de niebla y ambiente frío a muy frío con heladas al amanecer en zonas altas de** Guanajuato, Querétaro, Hidalgo, **Morelos**, Tlaxcala y Puebla. Ambiente templado por la tarde. Viento del noreste de 15 a 30 km/h.



<http://ssm.gob.mx>



Servicios de Salud Morelos



@MorelosSalud

Callejón Borda N°3 Col. Centro C.P. 62000
 Teléfono (777) 312 62 31 / 314 33 36 ext. 222

Calle Gómez Azcárate No. 205, Col. Lomas de la Selva
 C.P. 62270, Cuernavaca, Morelos. Tel.: 777 102 25 56

INFORME DE MONITOREO VOLCÁNICO Y SISMOLÓGICO

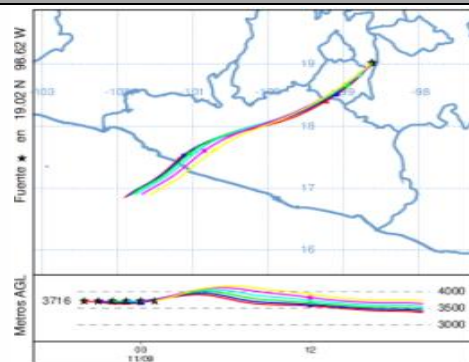
Fuente: Servicio Sismológico Nacional, UNAM. / Centro nacional de Prevención de Desastres (CENAPRED)-SEGOB, SENEAM-SCT y NOAA.


En las últimas 24 horas, mediante los sistemas de monitoreo del **volcán Popocatepetl** se identificaron **2 exhalaciones acompañadas de vapor de agua y gases volcánicos**. Al momento de este reporte **se observa al volcán con una ligera emisión de vapor de agua y gas, que se dispersa hacia el suroeste**.

NIVEL DE ALERTA	SEMAFORO	AMARILLO-FASE 2	RECOMENDACIONES PARA LA FASE AMARILLO FASE 2
	Incremento de actividad: <ul style="list-style-type: none"> Pluma de vapor de agua y gas Ligera caída de ceniza en áreas cercanas Caída de fragmentos incandescentes Crecimiento y destrucción de domos de lava Posibilidad de flujos piroclásticos por explosiones Flujos de lodo o escombros de corto alcance 		<ol style="list-style-type: none"> Continuar con el radio de seguridad de 12 km, por lo que la permanencia en esa área no está permitida. Controlar el tránsito entre Santiago Xalitlintla y San Pedro Nexapa, vía Paso de Cortés. A las autoridades de Protección Civil, mantener sus procedimientos preventivos, de acuerdo con sus planes operativos. A la población se le recomienda elevar la atención a los avisos de las autoridades de su localidad y se exhorta a no acercarse al volcán, y mucho menos al cráter. Mantenerse fuera de cañadas ante posibles flujos de lodo, principalmente en temporada de lluvias.

PRONOSTICO DE CAIDA DE CENIZA

En caso de una exhalación de ceniza volcánica, **el pronóstico de trayectoria hacia el suroeste** (simulando exhalación cada hora en las próximas 6 horas) a su paso por la oeste del estado de Puebla; zona sureste del Estado de México; **zona noreste, centro, sureste y sur-sureste del estado de Morelos** y zona norte y centro-oeste del estado de Guerrero; **para las primeras 12 horas de pronóstico** (14:00 a las 02:00 hora local). Posteriormente para las últimas 12 horas de pronóstico, (02:00 a las 14:00 hora local del día siguiente), las trayectorias continuarán sobre la zona centro-oeste y suroeste del estado de Guerrero y sobre el Océano Pacífico en donde concluirán.



SISMOS	Se registró sismo de magnitud de 4.1 grados Richter, a las 06:55:06 hrs con localización del epicentro a 150 km al sur de Puerto Peñasco, Sonora. NO PERCIBIDO EN EL ESTADO DE MORELOS.	
	REPORTE DE DAÑOS A LA POBLACION PROTECCIÓN CIVIL Sin reporte de daños a la población ni a la infraestructura en salud.	



<http://ssm.gob.mx>



Servicios de Salud Morelos



@MorelosSalud

Callejón Borda N°3 Col. Centro C.P. 62000
 Teléfono (777) 312 62 31 / 314 33 36 ext. 222

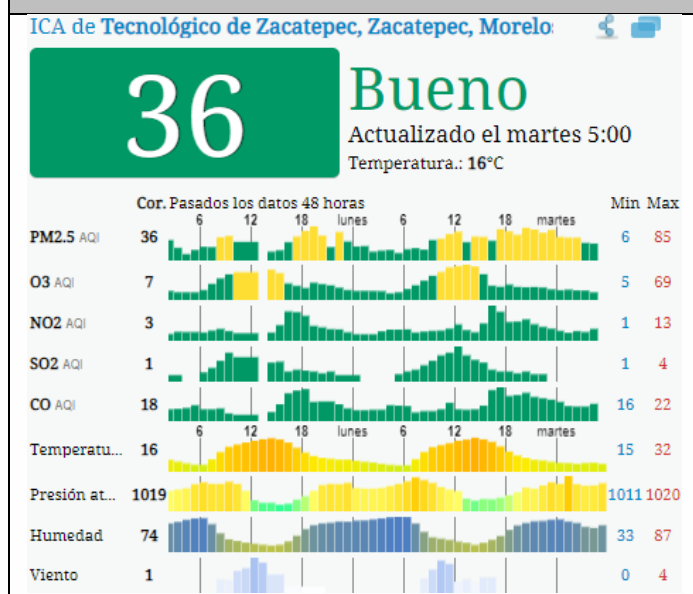
Calle Gómez Azcárate No. 205, Col. Lomas de la Selva
 C.P. 62270, Cuernavaca, Morelos. Tel.: 777 102 25 56

INFORME DE TEMPERATURAS Y CALIDAD DEL AIRE

Fuente: Comisión Estatal de Agua (CEAGUA)

ICA	CALIDAD DEL AIRE	RECOMENDACIONES A LA POBLACIÓN
0-50	Buena	No se anticipan impactos a la salud cuando la calidad del aire se encuentra en este intervalo.
51-100	Moderada	Las personas extraordinariamente sensitivas deben considerar limitación de los esfuerzos físicos excesivos y prolongados al aire.
101-150	Dañina a la salud de los grupos sensitivos	Los niños adultos activos, y personas con enfermedades respiratorias tales como el asma, deben evitar los esfuerzos físicos excesivos y prolongados al aire.
151-200	Dañina a la salud	Los niños adultos activos, y personas con enfermedades respiratorias tales como el asma, deben evitar los esfuerzos físicos excesivos y prolongados al aire libre; las demás personas, especialmente los niños, deben limitar los esfuerzos excesivos y prolongados al aire libre.
201-300	Muy dañina a la salud	Los niños adultos activos, y personas con enfermedades respiratorias tales como el asma, deben evitar todos los esfuerzos excesivos al aire libre; las demás personas, especialmente los niños, deben limitar los esfuerzos físicos excesivos al aire libre.
300+	Arriesgado	

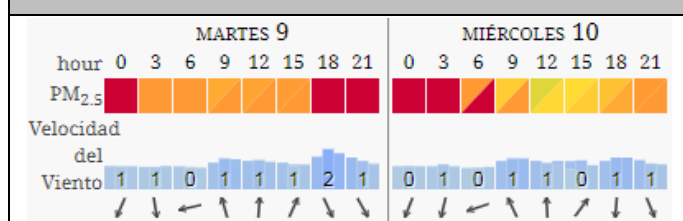
CALIDAD DEL AIRE CUERNAVACA, MORELOS.



PRONOSTICO DE TEMPERATURAS POR MUNICIPIO

Municipio	Máx	Mín	Municipio	Máx	Mín
Amacuzac	32°	13°	Puente de Ixtla	33°	14°
Axochiapan	33°	15°	Temixco	31°	14°
Ayala	32°	15°	Tepalcingo	31°	14°
Cuautla	28°	14°	Tepoztlán	28°	11°
Cuernavaca	27°	11°	Tlaltizapan	30°	14°
Huitzilac	20°	5°	Tlaquiltenango	34°	15°
Jiutepec	27°	13°	Zacatepec	30°	16°
Jojutla	33°	17°	Zacualpan de Amilpas	24°	10°

PRONOSTICO DE LA CALIDAD DEL AIRE



TEMPERATURAS MAXIMAS Y MINIMAS, ÚLTIMAS 24 HRS

Mínimas	Máximas
Huitzilac 20° / 5°	34° / 15° Tlaquiltenango
Tetela del Volcán 20° / 10°	33° / 17° Jojutla
Totolapan 21° / 10°	33° / 15° Axochiapan
Ocuituco 21° / 11°	33° / 14° Puente de Ixtla



<http://ssm.gob.mx>



Servicios de Salud Morelos



@MorelosSalud

Callejón Borda N°3 Col. Centro C.P. 62000
 Teléfono (777) 312 62 31 / 314 33 36 ext. 222

Calle Gómez Azcárate No. 205, Col. Lomas de la Selva
 C.P. 62270, Cuernavaca, Morelos. Tel.: 777 102 25 56

INFORME DE MONITOREO EPIDEMIOLÓGICO

Fuente: Jurisdicciones Sanitarias del estado de Morelos.

JURISDICCION SANITARIA I:

- SIN EVENTOS EXTRAORDINARIOS.

JURISDICCION SANITARIA II:

- SIN EVENTOS EXTRAORDINARIOS.

JURISDICCION SANITARIA III:

- **CASO EFE.**
 - Femenino de 8 meses de edad con residencia en Gabriel Tepepa, municipio de Cuautla, con fecha de inicio de síntomas 31/10/2021, fecha de inicio de exantema 04/11/2021 y primer contacto con servicios de salud y toma de muestra de laboratorio 08/11/2021 **pendiente resultado**, unidad notificante C.S Cuautla, SSM, JSIII.



<http://ssm.gob.mx>



Servicios de Salud Morelos



@MorelosSalud

Callejón Borda N°3 Col. Centro C.P. 62000
Teléfono (777) 312 62 31 / 314 33 36 ext. 222

**Calle Gómez Azcárate No. 205, Col. Lomas de la Selva
C.P. 62270, Cuernavaca, Morelos. Tel.: 777 102 25 56**